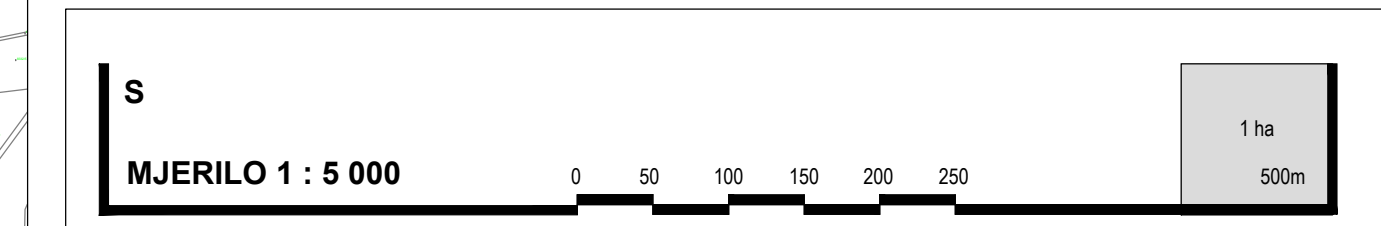
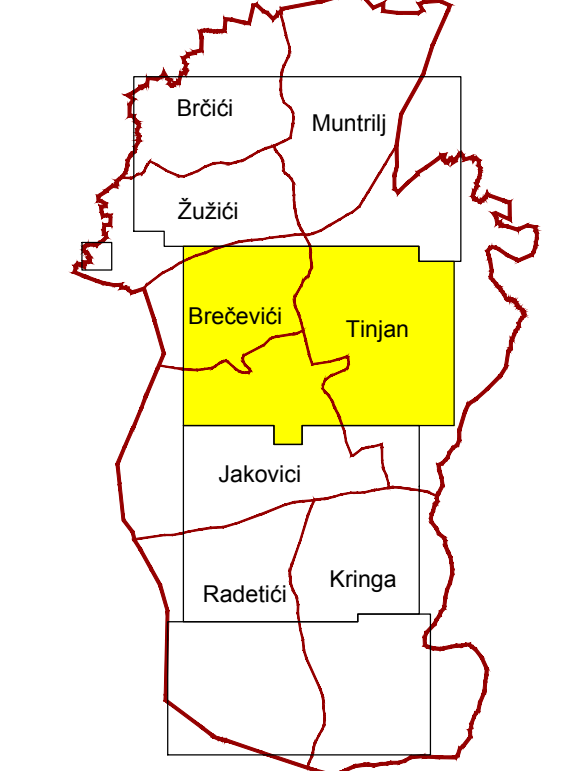


II. IZMJENE I DOPUNE
PROSTORNOG PLANA UREĐENJA
OPĆINE TINJAN

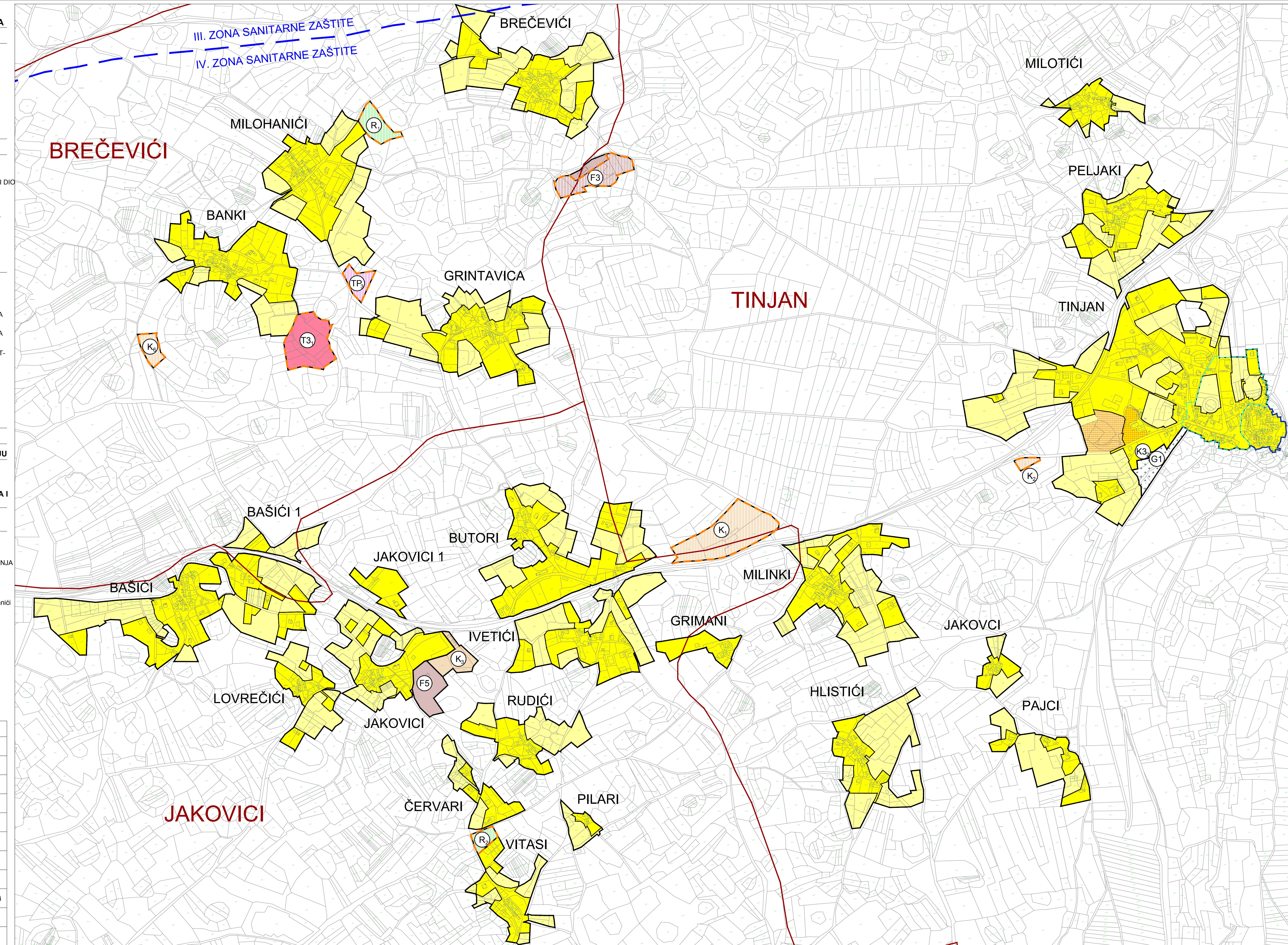
4.2. GRAĐEVINSKA PODRUČJA
LIST 2

VEZA LISTOVA
LIST 4.2.

KATASTRARSKE OPĆINE
2. Tinjan



ISTARSKA ŽUPANIJA OPĆINA TINJAN	
Naziv prostornog plana: II. IZMJENE I DOPUNE PROSTORNOG PLANA UREĐENJA OPĆINE TINJAN	
Naziv kartografskog prikaza: 4.2. GRAĐEVINSKA PODRUČJA LIST 2	
Broj kartografskog prikaza: 4.2.	Mjerilo kartografskog prikaza: 1 : 5 000
Odluka o izradi II. Izmjena i dopuna Prostornog plana uređenja Općine Tinjan - "Službena revizija" Općine Tinjan broj 2/14 i 4/15	Odluka Općinskog vijeća Općine Tinjan o donošenju II. Izmjena i dopuna Prostornog plana uređenja Općine Tinjan - "Službena revizija" Općine Tinjan broj 1/16
Zaključak općinskog načelnika općine Tinjan o stavljanju II. Izmjena i dopuna Prostornog plana uređenja Općine Tinjan na javnu raspravu od 21.5.2015. ponovnu javnu raspravu od 2.7.2015. i drugu ponovnu javnu raspravu od 29.10.2015.	Javni uvid održan od 3.6. do 12.6.2015. Ponovni javni uvid održan od 13.7. do 20.7.2015. Drugi ponovni javni uvid održan od 6.11. do 13.11.2015.
Pečat tijela odgovornog za provođenje javne rasprave:	Odgovorna osoba za provođenje javne rasprave:
M.P.	Jasmina Cvitan Lakača
Mišljenje na plan: Javna ustanova Zavod za prostorno uređenje Istarske županije, temeljem članka 107. Zakona o prostornom uređenju (NN 153/13), klasa: 350-02/15-04/01, urbroj: 2163/1-20-01/9-15-14 od 28. prosinca 2015.godine	Pravna osoba koja je izradila plan: CPA CENTAR ZA PROSTORNO UREĐENJE I ARHITEKTURU d.o.o.
Pečat odgovornog voditelja izrade Nacrta prijedloga II. Izmjena i dopuna PPUO Tinjan:	Odgovorni voditelj izrade Nacrta prijedloga II. Izmjena i dopuna PPUO Tinjan:
M.P.	Tomislav Dolečki, dipl.ing.arh.
Pečat pravne osobe koja je izradila plan:	Odgovorna osoba:
M.P.	Tomislav Dolečki, dipl.ing.arh.
Stručni tim CPA d.o.o. u izradi plana: 1. Tomislav Dolečki, dipl.ing.arh. 2. Nada Kaminski - Kirš, dipl.ing.arh. 3. mr.sc. Zrinka Tadić, dipl.ing.arh.	Suradnja u izradi plana: 1. Barbara Vajdić, dipl.oec. 2. Josip Štefčić, dipl.iur. 3. Nekaša Horvat, dipl.ing.biol.
Pečat Općinskog vijeća Općine Tinjan:	Predsjednik Općinskog vijeća Općine Tinjan:
M.P.	Vlado Ivetić
Istovjetnost prostornog plana s izvornikom ovjerava:	Pečat nadležnog tijela:
(ime, prezime, potpis)	M.P.



TUMAČ ZNAKOVA

GRANICE

	GRANICA OPĆINE
	GRANICA NASELJA
	GRANICA UŽE POVUJESNE JEZGRE TINJANA I ZONE ARHEOLOŠKIH ISTRAŽIVANJA (I. stupanj zaštite)
	GRANICA KONTAKTNE ZONE ZAŠTITE I ZONA EKSPOZICIJE URBANE CIJELINE TINJAN (II. stupanj zaštite)

POVRŠINE ZA RAZVOJ I UREĐENJE

RAZVOJ I UREĐENJE POVRŠINA NASELJA

	GRAĐEVINSKO PODRUČJE NASELJA - IZGRAĐENI DIO
	GRAĐEVINSKO PODRUČJE NASELJA - NEIZGRAĐENI UREĐENI DIO
	DOZVOLJENA GRADNJA OBJEKATA ISKLJUČIVO POSLOVNE, UGOSTITELJSKE ILI DRUŠTVENE NAMJENE
	UGOSTITELJSKO - TURISTIČKA NAMJENA UNUTAR NASELJA - KAMP NASELJE - NEIZGRAĐENI NEUREĐENI DIO
	GOSPODARSKA NAMJENA - KOMUNALNO - SERVISNA

RAZVOJ I UREĐENJE POVRŠINA IZVAN NASELJA

	GOSPODARSKA NAMJENA - PRETEŽITO POSLOVNA - IZGRAĐENI DIO
	GOSPODARSKA NAMJENA - PRETEŽITO POSLOVNA - NEIZGRAĐENI NEUREĐENI DIO
	GOSPODARSKA NAMJENA - POLJOPRIVREDNA PROIZVODNJA FARME - IZGRAĐENI DIO
	GOSPODARSKA NAMJENA - POLJOPRIVREDNA PROIZVODNJA FARME - NEIZGRAĐENI NEUREĐENI DIO
	UGOSTITELJSKO - TURISTIČKA NAMJENA - TURISTIČKI PUNKT - NEIZGRAĐENI NEUREĐENI DIO
	SPORTSKO - REKREACIJSKA NAMJENA - NEIZGRAĐENI NEUREĐENI DIO
	GROBLJE - IZGRAĐENI DIO

UVJETI KORIŠTENJA I ZAŠTITE PROSTORA

UVJETI KORIŠTENJA

	VODOZAŠTITNO PODRUČJE
--	-----------------------

PODRUČJA POSEBNIH OGRANIČENJA U KORIŠTENJU

	VODOZAŠTITNO PODRUČJE
--	-----------------------

PODRUČJA PRIMJENE POSEBNIH MJERA UREĐENJA I ZAŠTITE

PODRUČJA I DIJELOVI PRIMJENE PLANSKIH MJERA ZAŠTITE

	OBUHVAAT ZAHVATA U PROSTORU ZA NEIZGRAĐENE I NEUREĐENE DIJELOVE GRAĐEVINSKOG PODRUČJA S DETALJNOŠĆU PROPISANOM ZA URBANISTIČKI PLAN UREĐENJA
--	--

T31 - zona ugostiteljsko - turističke namjene Banki
K1 - pretežito poslovna zona Butori
K2 - pretežito poslovna zona Tinjan
K3 - pretežito poslovna zona Banki
TP1 - zona ugostiteljsko - turističke namjene - turistički punkt Milohanići
F3 - farma Tinjan
R1 - zona sportsko - rekreacijske namjene Milohanići
R2 - zona sportsko - rekreacijske namjene Vitasi

OZNAKA	NASELJE	NAMJENA
T3	Brečeviči	zona ugostiteljsko-turističke namjene Banki
K1	Jakovici	pretežito poslovna zona Butori
K2	Tinjan	pretežito poslovna zona Tinjan
K3	Jakovici	pretežito poslovna Jakovici
K4	Brečeviči	pretežito poslovna zona Banki
TP1	Brečeviči	zona ugostiteljsko - turističke namjene turistički punkt Milohanići
F3	Tinjan	farma Tinjan
F5	Jakovici	farma Jakovici
R1	Brečeviči	zona sportsko - rekreacijske namjene Milohanići
R2	Jakovici	zona sportsko - rekreacijske namjene Vitasi
G1	Tinjan	groblje Tinjan